

**АДМИНИСТРАЦИЯ
МУНИЦИПАЛЬНОГО ОБРАЗОВАНИЯ
ЛАПШАУРСКОЕ СЕЛЬСКОЕ ПОСЕЛЕНИЕ**

П О С Т А Н О В Л Е Н И Е

01.11.2013 г.

№ 41

Экз. № _____

с.Лапшаур

**Об определении границ прилегающих к некоторым организациям
и объектам территорий, на которых не допускается розничная продажа
алкогольной продукции на территории МО Лапшаурское сельское
поселение**

В соответствии с частью 4 статьи 16 Федерального закона от 22.11.1995 № 171-ФЗ "О государственном регулировании производства и оборота этилового спирта, алкогольной и спиртосодержащей продукции и об ограничении потребления (распития) алкогольной продукции", постановлением Правительства Российской Федерации от 27.12.2012 № 1425 "Об определении органами государственной власти субъектов Российской Федерации мест массового скопления граждан и мест нахождения источников повышенной опасности, в которых не допускается розничная продажа алкогольной продукции, а также определении органами местного самоуправления границ прилегающих к некоторым организациям и объектам территорий, на которых не допускается розничная продажа алкогольной продукции", Уставом муниципального образования Лапшаурское сельское поселение, п о с т а н о в л я е т:

1. Определить перечень организаций и объектов, на прилегающих территориях к которым не допускается розничная продажа алкогольной продукции на территории МО Лапшаурское сельское поселение согласно приложению №1.

2. Установить, что способ расчета расстояния от организаций и объектов, указанных в пункте 1 настоящего постановления, до границ прилегающих территорий определяется, исходя из протяжённости пешеходного потока от входа для посетителей на объект (здание), где не допускается розничная продажа алкогольной продукции, до входа для посетителей в стационарный торговый объект, где осуществляется розничная продажа алкогольной продукции, а при наличии обособленной территории исходя из протяжённости пешеходного потока от входа на обособленную территорию указанных организаций и объектов до входа для посетителей в стационарный торговый объект.

3. Установить минимальное значение расстояний от объектов, где не допускается розничная продажа алкогольной продукции, до границ прилегающих территорий:

- к детским организациям - 100 метров;
- к образовательным и медицинским организациям, объектам спорта - 50 метров;
- к иным объектам, где не допускается розничная продажа алкогольной продукции (оптовым и розничным рынкам, вокзалам, аэропортам и иным местам массового скопления граждан и местам нахождения источников повышенной опасности, определенным органами государственной власти субъектов Российской Федерации, объектам военного назначения) - 25 метров.

4. Утвердить схемы границ прилегающих территорий для каждой организации и (или) объекта, указанных в приложении 1 к настоящему постановлению (приложения №№2 - 4).

5. Направить копию настоящего постановления в Министерство сельского хозяйства Ульяновской области.

6. Настоящее постановление вступает в силу со дня его опубликования.

Глава администрации

П.Н. Арисов

Приложение №1
к постановлению администрации
муниципального образования
Лапшаурское сельское поселение
от 01.11.2013г. № 41

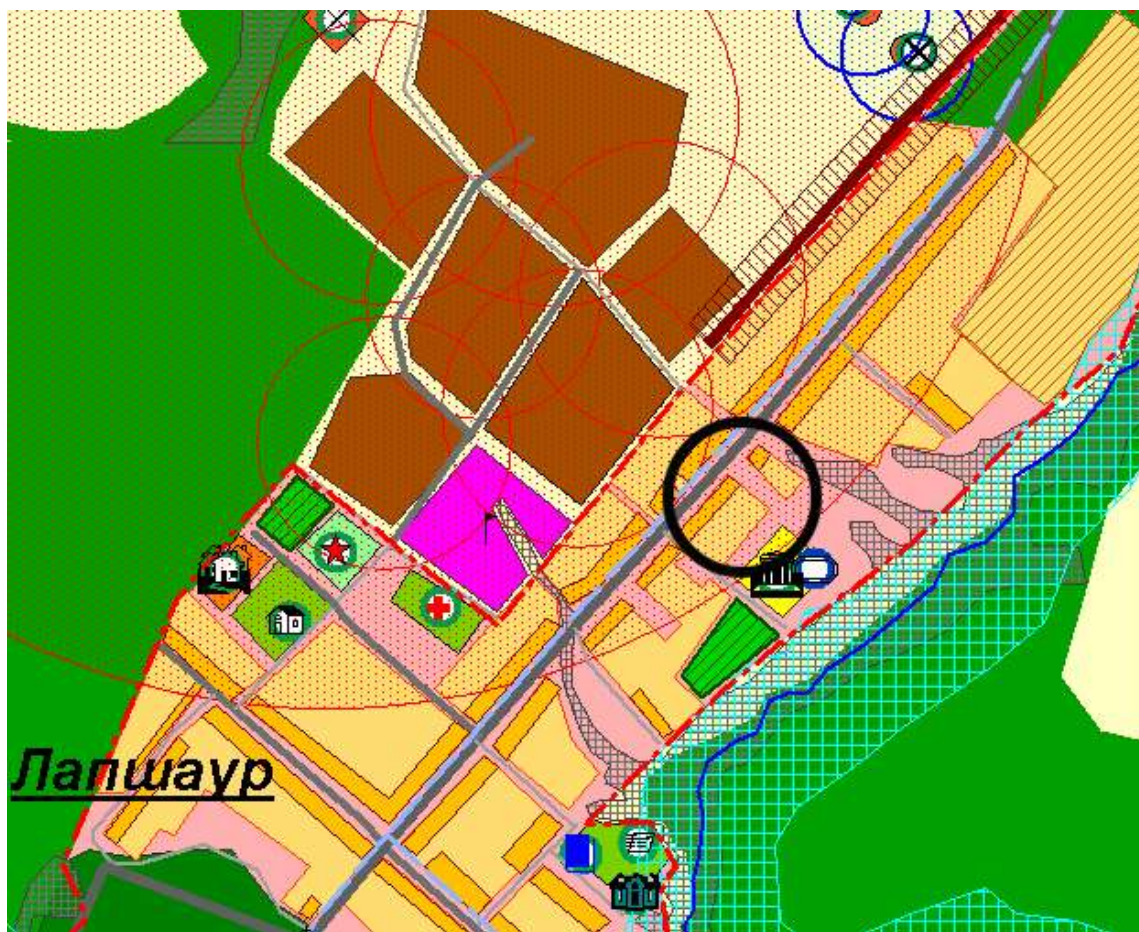
ПЕРЕЧЕНЬ

организаций и объектов, расположенных на территории муниципального образования Лапшаурское сельское поселение, на прилегающих территориях к которым не допускается розничная продажа алкогольной продукции

№ п/п	Наименование учреждения, организации	Адрес местонахождения
1	Муниципальное казённое образовательное учреждение Лапшаурская начальная общеобразовательная школа	433703, Ульяновская область, Базарносызганский район, с.Лапшаур, ул.Школьная, д.34
2	ФАП с. Лапшаур	433703, Ульяновская область, Базарносызганский район, с.Лапшаур, ул.Садовая д.12
3	ФАП д. Русская Хомутерь	433704, Ульяновская область, Базарносызганский район, д.Русская Хомутерь, Школьная, д.70
4	ФАП с. Ясачный Сызган	433707, Ульяновская область, Базарносызганский район, с. Ясачный Сызган, ул. Центральная, д.26

Приложение №2
к постановлению администрации
муниципального образования
Лапшаурское сельское поселение
от 01.11.2013г. № 41

**Схема границ прилегающих территорий
муниципального казённого образовательного учреждения Лапшаурская начальная
общеобразовательная школа**

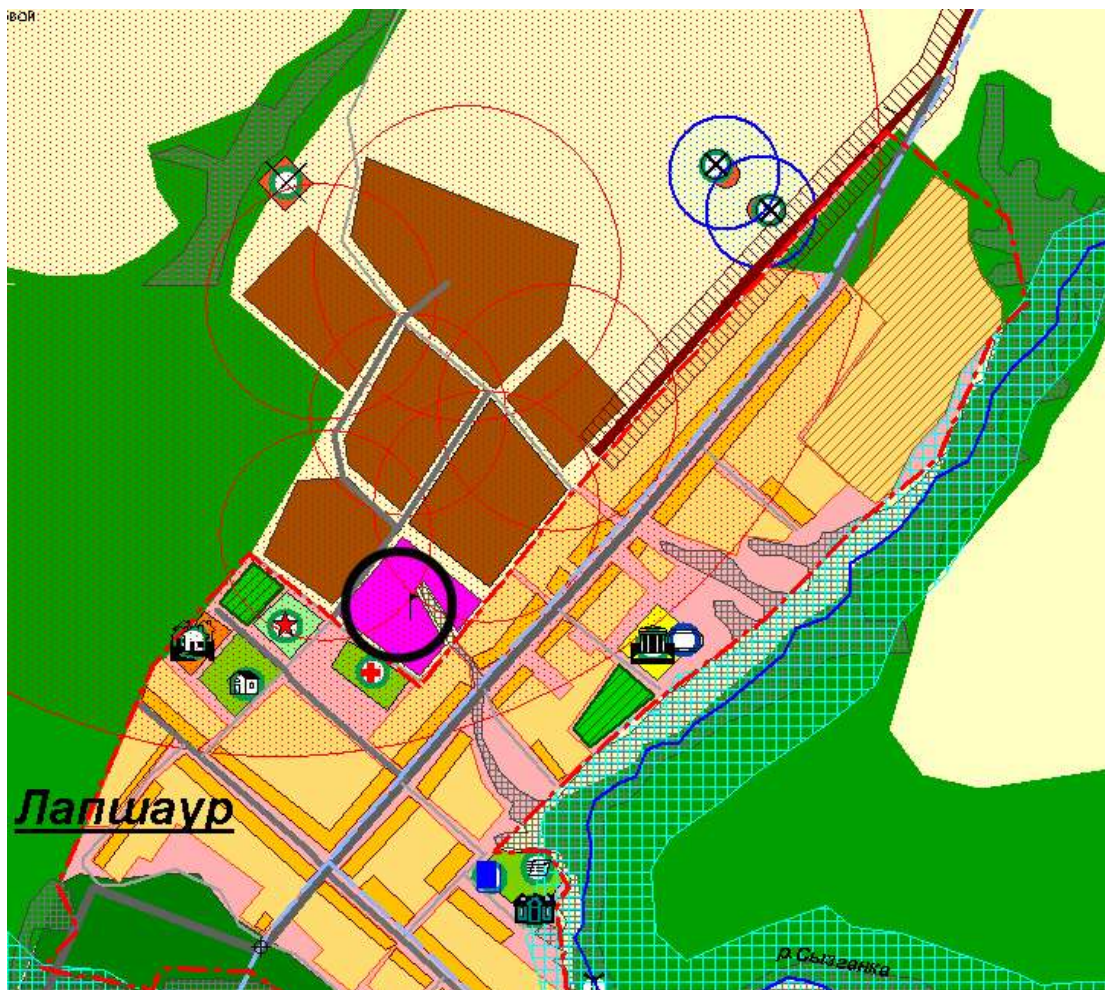


Масштаб 1:2000



Граница прилегающей территории организации или объекта

**Схема границ прилегающих территорий
медицинского учреждения ФАП с. Лапшаур**



Масштаб 1:2000



Граница прилегающей территории организации или объекта

Приложение №4
к постановлению администрации
муниципального образования
Лапшаурское сельское поселение
от 01.11.2013г. № 41

**Схема границ прилегающих территорий
медицинского учреждения ФАП д. Русская Хомутерь**

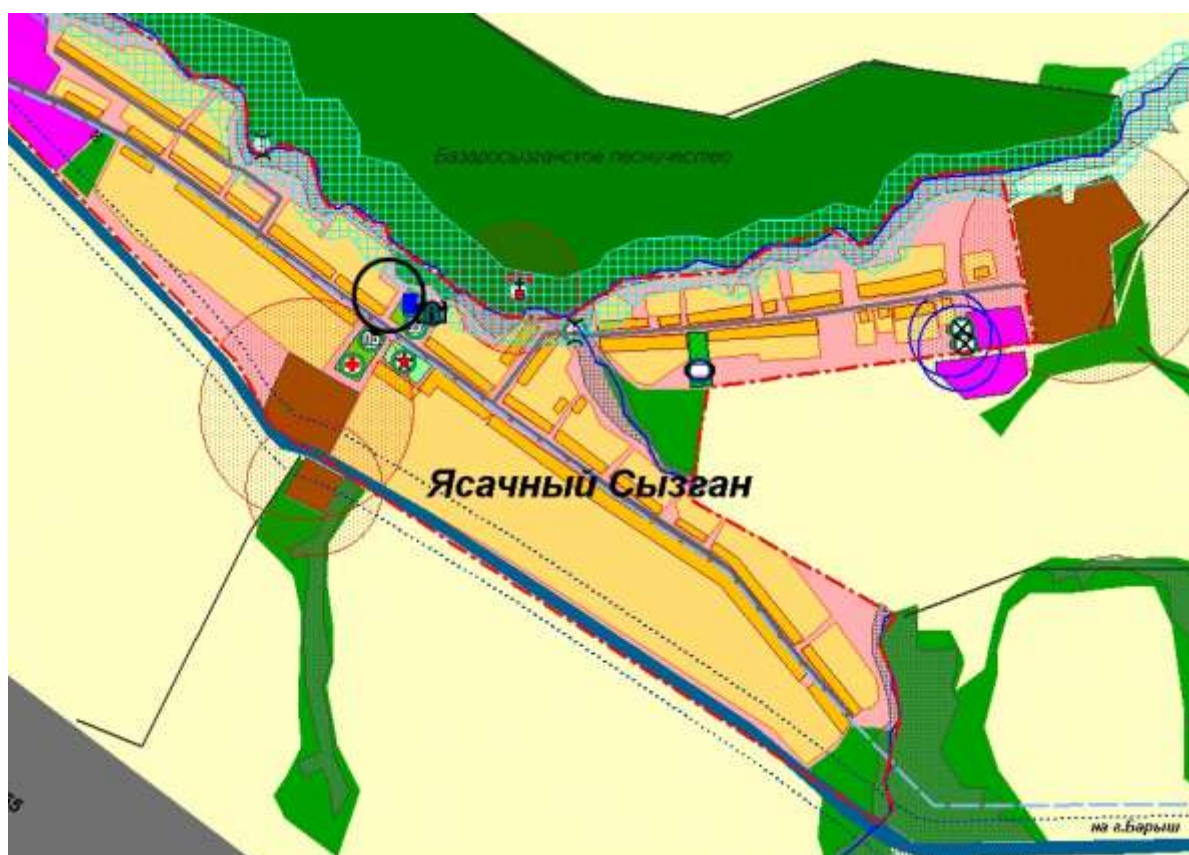


Масштаб 1:2000

— Граница прилегающей территории организации или объекта

Приложение №5
к постановлению администрации
муниципального образования
Лапшаурское сельское поселение
от 01.11.2013г. № 41

**Схема границ прилегающих территорий
медицинского учреждения ФАП с.Ясачный Сызган**



Масштаб 1:2000

— Граница прилегающей территории организации или объекта