

БАЗАРНЫЙ И СЫЗГАН

ОТ РОССИЙСКОЙ ИМПЕРИИ 1859 г.
ДО СОВЕТСКОЙ ВЛАСТИ 1931 г.



Слева направо: Елизавета Александровна, Яков Григорьевич, городской архитектор, вторая жена Александра Григорьевича Шербанова, матка Елизаветы Александровны, Александр Григорьевич, Григорий Матвеевич Шербанов, патриарх этой семьи, его родной брат. На первом плане сняты гимназисты Николай и Александр (справа), отец Александра Александровича Ревкина. 1909



Сам Виталий Шербанов со школьниками
Восточно-Сибирского высшего военного училища
Мин. Нар. Пр. № 19/11 г. в Забайкалье



XXXIX.

С И М Б И Р С К А Я Г У Б Е Р Н І Я .

С П И С О К Ъ

Н А С Е Л Е Н Н Ы Х Ъ М Ъ С Т Ъ

П О С В Ъ Д Ъ Н І Я М Ъ 1859 Г О Д А .

И З Д А Н Ъ

Ц Е Н Т Р А Л Ъ Н Ы М Ъ С Т А Т И С Т И Ч Е С К И М Ъ К О М И Т Е Т О М Ъ М И Н И С Т Е Р С Т В А В Н У Т Р Е Н Н И Х Ъ Д Ъ Л Ъ .

Обработка Старших Редакторов А. Артемьевых.

С А Н К Т П Е Т Е Р Б У Р Г Ъ .

1863.



V. КАРСУНСКІЙ УѢЗДЪ.

№	НАЗВАНІЕ НАСЕЛЕННЫХЪ МѢСТЪ.	ПОЛОЖЕНІЕ.	РАЗСТОЯНІЕ ВЪ ВЕРСТАХЪ.		ЧИСЛО ДВОРОВЪ.	ЧИСЛО ЖИТЕЛЕЙ.		Церкви и молитвенныя зданія; учебныя и благотвори- тельныя заведенія; почто- ныя станціи; ярмарки, ба- зары, пристани; фабрики и заводы и т. п.
			Отъ уѣзди. города.	Отъ станов. кварт.		м. п.	ж. п.	
А-й СТАНЪ.								
На почтовомъ трактѣ изъ г. Карсуна въ г. Пензу.								
816	Нески, д. сл.	на л. б. р. Бары- ша.	4	54	32	142	164	
817	Таволжанна, с. удѣл.	на л. б. р. Бары- ша.	4	52	243	860	1000	Церковь православная 1.
818	Взырнаенна, с. сл.	на л. б. рч. Веш- каймы.	10	45	41	176	182	Церковь православная 1.
819	Вешкайка, с. сл.	на л. б. рч. Веш- каймы.	14	41	371	1255	1334	Церковь православная 1. Поч- товая станція. Кожевенныхъ заводовъ 3.
820	Мордовская Канда- рать, д. удѣл.	на л. б. рч. Канда- ратки.	28	27	75	273	232	Почтовая станція. Этапный домъ.
821	Архангельское (Ку- робово), с. сл.	на л. б. рч. Ту- армы.	32	23	31	127	123	Церковь православная 1.
822	Красная Соена, с. удѣл.	при рчч. Сажомъ и Кочкарлетъ.	42	13	156	531	556	Церковь православная 1. Поч- товая станція.
823	Базарный Сма- гинъ, с. сл., однопд., и удѣл.	при р. Тумайкѣ.	55	станов. кварт.	150	673	773	Церковь православная 1. Поч- товая станція. Этапный домъ. Шерстомотка.
824	Нечаска, с. сл.	при рч. Сизовкѣ.	62	7	61	221	225	Церковь православная 1.
825	Юрловна, с. сл. и однопд.	при рч. Юрловкѣ.	67	12	88	293	305	Церквей православныхъ 2. Поч- товая станція.
826	Папузъ, с. сл. и однопд.	при р. Папузѣ.	78	23	176	926	1026	Церковь православная 1. Ча- совня. Этапный домъ.
По правую сторону этого тракта.								
827	Краснопелка, д. удѣл.	на л. б. рч. Кар- сунки.	7	50	162	985	1052	

№	НАЗВАНИЕ НАСЕ- ЛЕННЫХ МВСТЬ.	ПОЛОЖЕНИЕ.	РАСТОЯНИЕ ВЪ ВЕРСТАХЪ.		ЧИСЛО ДВОРОВЪ.	ЧИСЛО ЖИТЕЛЕЙ.		Церкви и молитвенныя зда- нія; учебныя и благотвори- тельныя заведенія; почто- выя станціи; ярмарки, ба- зары, пристани; фабрики и заводы и т. п.
			Отъ уѣздн. городв.	Отъ станов. кварт.		м. п.	ж. п.	
874	Верхня Туарма, д. удѣл. и сл.	при рч. Туармѣ.	31	29	92	386	428	
875	Ахматовъ Бѣлый Ключъ, сц. сл.	при рч. Туармѣ.	27	25	93	433	445	
876	Мордовскій Бѣлый Ключъ, д. удѣл.	при рч. Туармѣ.	30	25	142	544	556	
877	Кочевженка, д. удѣл.	на л. б. рч. Чер- ной.	40	25	82	327	350	
878	Красная Сосна, сц. сл.	на л. б. рч. Сма- ганки.	44	44	18	43	48	
879	Десяткова, сц. сл.	на л. б. рч. Кан- даракши.	55	40	43	242	226	Церковь православная.
880	Воселки, д. сл.	на пр. б. рч. Цы- лины.	40	20	28	123	125	Заводъ шпунтовъ.
881	Савадеркино, д. удѣл.	при р. Савадеркѣ.	55	13 1/2	44	225	256	
882	Лавши урч, д. удѣл.	на пр. б. рч. Бу- рей.	60	4	95	348	384	
883	Ждамеркино, д. удѣл.	на л. б. рч. Бу- рей.	60	4	49	187	187	
884	Исачинскій Сызганъ, с. удѣл.	на л. б. рч. Сыз- ганки.	60	4	115	496	568	Церковь православная 4, Сел- ское училище.
Накоммерческомъ трак- тѣ изъ г. Симбирска въ г. Пензу.								
885	Беломышево, с. сл.	при рч. Стемаѣ.	45	50	130	405	436	Церковь православная 4. По- ташннхъ заводовъ 4.
886	Степанъ Дурасова, д. сл.	при рч. Стемаѣ.	45	49	180	642	698	Заводъ поташный 1.
887	Ляховка, сц. сл.	на пр. б. р. Мур- ры.	50	35	40	188	199	Фабрика суконная.
888	Большая Мура, д. обш. и сл.	при р. Мурѣ.	46	33	63	278	320	
889	Чувашская Рѣшот- ка, д. удѣл.	при рч. Рѣшоткѣ.	60	16	85	282	294	
890	Бѣликово, с. сл.	на пр. б. рч. Ча- вила.	45	32	82	362	433	Церковь православная 4. Зако- довъ: поташный 1, коже- венныхъ 3.
891	Попова Мельница, д. удѣл.	при рч. Арзамаскѣ.	50	20 1/2	64	242	241	
892	Заводская Рѣшот- ка, д. сл.	на пр. б. рч. Рѣ- шотки.	60	16	85	282	294	
893	Июровское (Рѣ- шотка), с. сл.	на л. б. рч. Рѣ- шотки.	67	12	36	408	427	Церковь православная 4.
По лѣвую сторону этого тракта.								
894	Исклюдова, д. сл.	при суходолѣ.	70	19	17	92	118	

140-4-22.

~~140-4-22~~

А 476

И 144
219

СПИСОКЪ

населенныхъ мѣстъ

Симбирской губерніи.

ИЗДАНИЕ

СИМБИРСКАГО ГУБЕРНСКАГО ПРАВЛЕНІЯ.

1884.


Печатано въ Симбирской губернской типографіи.

№ по порядку.	Название населенной мѣстности.	Число церквей и школъ.	Число верстъ.		Число дворовъ.	Число жителей.	
			Отъ уѣзд-наго города.	Отъ становъ, квартиръ.		м.	п. ж. н.
15	Сорокина д.		97	20	77	260	257
16	Киселевка д.		100	20	111	354	360
17	Кармалейка д.		90	10	75	230	224
18	Хуторъ Обухова		77	7	2	1	1
19	Хуторъ Обухова		73	3	1	8	3
20	Хуторъ Селиверстова		65	6	1	12	3
21	Хуторъ Воейковой.		75	7	1	4	6
22	Мельница Калашникова		91	11	1	6	4
	И т о г о	7 церкв. 4 школы.	—	—	1986	6459	5607
	<i>Базарно-Сызганская волость.</i>						
23	Базарный Сызганъ с., Волостное Правленіе	2 цер. 1 shk.	55	27	272	678	740
24	Должниково с.	1 цер. 1 shk.	62	30	199	598	636
25	Николаевка д.		63	31	25	90	101
26	Никудино с.	1 цер. 1 shk.	69	37	135	561	509
27	Неклюдово с.	1 цер.	49	44	51	185	195
28	Знаменскій Сюксюмъ сц.		45	40	34	108	105
29	Чирикова д.		44	39	81	255	278

№ по порядку.	Название населенной мѣстности.	Число церквей и школъ.	* Число верстъ.		Число дворовъ.	Число жителей.	
			Отъ уѣзд-наго города.	Отъ становъ и кварталы.		м. п.	ж. п.
30	Красная Сосна с.	1 цер. 1 шк.	42	40	175	550	579
31	Краснососенскій Выселокъ д.		43	37	16	55	54
32	Русская Хомутеръ д.		63	32	85	318	248
33	Ланшауръ д.		59	27	120	464	411
34	Ждамеркина д.		59	27	81	231	172
35	Семагинекій хуторъ		46	36	4	8	7
36	Пустышка хуторъ		47	35	1	1	1
Итого .		6 церкв. 4 школ.	—	—	1279	4102	4036
<i>Юрловская волость.</i>							
37	Юрловка с., Вол. Правленіе	2 цер. 1 шк.	65	15	125	267	296
38	Мукомольн. мельница Мотовиловой		65	15	1	1	1
39	Мукомольн. мельница Крылова		65	15	2	2	3
40	Хуторъ Большаковой		65	17	1	1	5
41	Хуторъ Лобанова		66	12	1	8	10
42	Хуторъ Агафонова		65	17	1	3	2
43	Нечаевка с.	1 цер.	62	18	78	201	187
44	Стекловаренный заводъ Ивановой		60	20	2	30	20

№ по порядку.	Названіе населенной мѣстности.	Число церквей и школъ.	Число верстъ.		Число дворовъ.	Число жителей.	
			Отъ уѣзд-нагорода.	Отъ становъ. кварталы.		м.	п. ж. п.
62	Папуза с.	1 цер. 1 шк.	78	18	389	840	935
63	Водяная мельница Коссаковской		77	19	2	2	4
64	Водяная мельница Исинскаго .		78	24	2	1	8
65	Приютъ сц.		85	25	5	22	11
66	Водяная мельница Тулузаковой		86	24	1	2	1
Итого		7 церк. 3 школъ.	—	—	1657	2912	3053
<i>Водарацкая волость.</i>							
67	Водорацкое, Архангельское с., Волости. Правленіе	1 цер. 1 шк.	75	28	136	531	540
68	Водорацкіе выселки д.		72	30	39	150	154
69	Акшутъ, Шуваты с.	1 цер. 1 шк.	70	38	210	490	502
70	Новая Хоненеевка, Хоненеево с.	1 цер. 1 шк.	60	20	96	260	255
71	Хуторъ Галкина		61	21	1	3	2
72	Старая Хоненеевка д.		57	18	50	128	130
73	Хуторъ Волкова		54	18	2	10	6
74	Стекловаренный заводъ Волкова		55	21	4	42	30
75	Троицкое, Куроѣдово с.	1 цер. 1 шк.	61	14	102	213	218

251-316




312
С-72

СПИСОКЪ
НАСЕЛЕННЫХЪ МѢСТЪ
СИМБИРСКОЙ ГУБЕРНІИ.

ИЗДАНИЕ

СИМБИРСКАГО ГУБЕРНСКАГО СТАТИСТИЧЕСКАГО КОМИТЕТА.



СИМБИРСКЪ.
Типо-литографія Губернскаго Правленія.
1913.

№ населенн.	Название населенных местъ	Расстояние въ верстахъ				Число дворцовъ	Число жителей		Церкви и молитв. учебныя завед.; Вол. Прав.; больн. и приемыш. пожит.; телегр.; ярмар. и баз.; пристани и станц. ж. д.; фабр., зав., мельн. и проч.
		Отъ губ. г-ра	Отъ уездн. г-ра	Отъ стан. земл.	Отъ почт. стан.		Муж. пола	Жен. пола	
72	№ 13.	146	50	18	8	1	4	2	
73	№ 14.	146	50	18	8	1	1	2	
	Базарно-Сызганская во- лость. (Почт. адр. ст. Базарный Сызгань).								2 церк., 2 шк., Вол. Прав., кн. Прист. 1 ст., почт.-телегр. отд., зем. больн., ярмар. въ Девятую пятн. по Пасхѣ, баз. по пятниц. станц. ж. д., сукон. фабр. Н. С. Белоусова, 2 писчебум. фабр., 3 хвощ. зав., винокур. и мыловар. зав., 2 пар. мельн., хуторъ С. И. Кашиней.
74	Базарный Сызгань, село, при ррч. Сызгань, Тумайкь и Бувай; н. р.	134	55	—	—	593	2080	2127	
75	Должниково, село, при рч. Сызгань; н. р.	141	62	7	7	242	708	801	Церк., шк., винокур. зав. П. Н. Бурского, пар. и водян. мельн.
76	Ждамеркино, дер., при рч. Сызгань; н. м.	131	59	3	3	105	201	217	
77	Знаменский Сюксюмъ (Назарьевъ Сюксюмъ), сельцо, при рч. Сюксюмкь; н. р.	143	45	15	4	70	250	275	
78	Красная Сосна (Никольское), село, при рч. Печелейкь; н. р.	139	42	13	13	242	724	770	Церк., шк., пар. мельн., 2 вод. мельн.
79	Краснососенскіе Выселки (Облаевка), дер., при рч. Печелейкь; н. р.	742	45	10	10	29	43	47	
80	Ланшаурь, дер., при рч. Сызгань; н. р.	132	58	3	3	180	369	405	Шк., пар. и вод. мельн.
81	Неклюдово (Рождественское), село, при рч. Печелейкь; н. р.	146	49	15	—	102	285	303	Церк., шк., почт. отд., пар. и вод. мельн.
82	Николаевка (Погановка), дер., при рч. Сызгань; н. р.	142	63	8	8	36	69	89	
83	Никулино (Михайловское), село, при рч. Сызгань; н. р.	149	69	15	15	215	550	600	Церк., шк.

№№ населенныхъ	Названіе населенныхъ МѢСТЪ.	Расстояніе въ верстахъ.				Число дворовъ.	Число жи- телей.		Церкви и молитв. зданія; учебныя завед.; водопроводы; бани и приемышныя; почты, телеграфы; зрмари и базарныя; пристани и става; ж. д.; фабр., зав., мельн. и проч.	
		Отъ губ. гор.	Отъ уездн. гор.	Отъ стан. мѣст.	Отъ почт. стан.		Число душъ.	Число жителей.		
								Муж. пола.		Жен. пола.
84	Руская Хомутеръ, дер., при рч. Хомутеркѣ; н. р.	127	63	9	9	120	315	360	Шк., мельн.	
85	Чиряково, дер., при рч. Печалейкѣ; н. р.	142	45	14	3	104	205	178	Шк., мельн.	
86	Писчебумажная фабрика Г. М. и А. Г. Щербаковыхъ, при рч. Сызганѣ	137	58	3	3	10	25	39	—	
87	Усадьба „Дубки“ Н. В. Лагранжъ, при с. Неклюдовѣ.	149	50	15	3	4	12	16	—	
88	Усадьба Троявскаго, при дер. Николаевкѣ	142	63	8	8	1	3	5	—	
89	Усадьба Н. И. Рогармеля, при с. Никулинѣ	149	70	15	15	4	20	29	—	
90	Усадьба В. А. Панютина, при с. Никулинѣ	146	67	12	12	4	8	12	—	
91	Усадьба О. П. Шубина, при рч. Сызганѣ	142	63	8	8	1	2	4	—	
92	Хуторъ «Гремячій» П. В. Выборнова, при с. Базарномъ Сызганѣ	138	59	4	4	3	10	9	Мельн.	
93	Хуторъ П. Н. Бѣлоусова, при с. Базарномъ Сызганѣ	132	53	2	2	2	2	3	—	
94	Хуторъ «Шашка», при с. Базарномъ Сызганѣ	132	58	3	3	7	26	29	—	
95	Хуторъ «Вельдябка», при с. Базарномъ Сызганѣ	132	58	3	3	4	12	18	—	
96	Хуторъ Челищевой, при дер. Чириковой	144	47	18	8	4	20	28	—	
97	Хуторъ «Пустышка», при дер. Краснососенскихъ Выселкахъ	146	48	7	7	10	40	50	—	
98	Хуторъ П. П. Бурскаго.	154	65	10	10	2	3	3	—	

№ населенн.	Название населенных местъ.	Расстояние въ верстахъ.				Число дворовъ.	Число жителей.		Церкви и молитв. зд., учебныя завед., Вол. Прав.; больницы и приемы, почты, телеграф., армар. и баз.; пристани и стани. ж. д.; фабр., зав., мельн., и проч.
		Отъ губ. гор.	Отъ уездн. гор.	Отъ стан. повар.	Отъ мѣст. стан.		Муж.	Жен. пола.	
99	Лѣсопильный заводъ Карпова, при с. Неклюдовѣ	147	50	16	2	12	86	106	
100	Поселокъ при разьблѣ «Должниково» Моск. Каз. ж. д.	144	65	10	10	3	21	15	
	Огражденныя дома удѣльнаго вѣдомства:								
101	Краснососенскій	134	55	—	—	3	10	9	
102	Вязьдинскій	138	55	4	4	1	3	3	
103	Ланшаурскій	128	55	4	4	1	4	2	
104	Баланкинскій	125	63	9	9	1	4	1	
105	Глазовскій	138	55	13	13	1	5	4	
106	Полянскій	132	45	9	9	2	8	8	
	Беклемишевская волость. (Почт. адр. ст. Беклемишево).								
107	Беклемишево (Срѣтенское), село, при рч. Стемасть; в. р.	87	50	20	—	150	456	453	Церк., шк. Вол. Прав., почт. стан.
108	Араповка (Никольское), село, при рч. Стемасть; в. р.	87	45	25	8	161	450	490	Церк., шк.
109	Бутырки, сельцо, при рч. Стемасть; в. р.	85	51	20	3	216	302	324	2 церк., шк., зем. больн.
110	Голяцкино (Малая Мура), дер., при рч. Муркѣ; в. р.	97	44	6	10	69	203	201	Шк.
111	Ляховка, сельцо, при рч. Муркѣ; в. р.	95	45	10	8	79	226	249	
112	Полочаниновка, дер., при рч. Стемасть; в. р.	87	45	25	8	10	81	92	
113	Степная Дурасовка, дер., при рч. Стемасть; в. р.	88	50	18	2	60	148	171	

Пролетарии всех стран, соединяйтесь!

Ульяновская Губернская Плановая Комиссия и Статистический Отдел Губисполкома.

342
С72

УЛЬЯНОВСКИЙ
КНИЖНЫЙ
ЦЕНТР
ИМ. ЛЕНИНА

218006

СПИСОК

населенных мест
Ульяновской губ.



Ульяновск
6941/809

Издание
Ульяновского Губплана
и Губетатотдела.

УЛЬЯНОВСКИЙ
КНИЖНЫЙ
ЦЕНТР
ИМ. ЛЕНИНА

Г. УЛЬЯНОВСК 1927.

№ по порядку.	Название населенной мѣстности.	Число церквей и школъ.	Число верстъ.		Число дворовъ.	Число жителей.	
			Отъ уѣзд.-нагорода.	Отъ станокъ-квартиры.		м. п.	ж. п.
45	Хуторъ Жеребцова		64	20	2	10	4
46	Ясашный Сызганъ с. . . .	1 цер. 1 шк.	60	22	197	490	351
47	Покровская Рѣшетка с. . . .	1 цер.	63	12	44	112	150
48	Хуторъ Марьина		65	10	2	5	7
49	Хуторъ Скурлыгина		64	9	4	6	9
50	Мукомольн. мельница Росиней .		64	9	1	2	1
51	Мукомольн. мельница Зиминской		65	10	1	2	3
52	Мукомольн. мельница Марьина .		66	11	1	1	2
53	Заводская Рѣшетка д. . . .		66	11	93	196	275
54	Мукомольн. мельница Винокурова		67	15	1	2	4
55	Левлевка д.		70	17	58	133	65
56	Жуковка сц.		70	20	43	117	116
57	Водяная мельница Выборнова .		71	20	1	1	2
58	Неклюдовка д.		75	15	43	88	112
59	Водяная мельница Карякина .		76	10	1	2	4
60	Павловка с.	1 цер.	72	12	71	170	198
61	Оеофилатовка, Филатовка д. .		75	10	84	195	267

Карсунский уезд

№№ по порядку	Название волостей и сельсоветов.	Название населенных пунктов, входящих в состав сельсовета.	Тип населенных пунктов.	Расстояние в километрах				Число домохозяйств	В том числе				Численность населения по переписи 17 XII-26 г.			Перечень важнейших учреждений и пром. предприятий.
				От губ. гор.	От уезд. г.	От пол. цен.	От сельсов.		Русских.	Мордвин.	Чуваш.	Татар.	Мужч.	Женщ.	Об. пола.	
	13 Ховринский.	Константиновка при родниках	дер	69	32	—	76	76	—	—	—	—	182	218	400	
		Малое Жеребятиково при рч. Майне	дер	80	33	4	1	51	51	—	—	—	136	141	277	
		Ивановские Сосны	пос.	80	32	4	1	14	14	—	—	—	40	30	70	
		Ново-Троицкий	"	80	33	4	1	18	18	—	—	—	57	58	115	
		Ховрино при р. Барыше	село	119	17	15	—	215	214	1	—	—	520	624	1144	шк. 1 ст
	14 Чуфаровский.	Кротовка при р. Барыше	дер	122	19	13	—	105	105	—	—	—	253	279	532	шк. 1 ст
		Малое Оборино при р. Барыше	"	119	17	16	1	8	8	—	—	—	13	26	39	
		Оборино при р. Барыше	"	118	16	16	1	92	92	—	—	—	232	272	504	шк. 1 ст
		Федоровка при р. Барыше	"	119	17	15	1	35	35	—	—	—	79	96	175	
		Коммуна "Улей"	пос	—	—	—	—	4	4	—	—	—	17	19	36	
	II. Баз. Сызганская вол.	Чуфарово при ррч. Барыше и Майне	село	75	27	5	—	343	342	1	—	—	758	882	1640	шк. 1 ст.
		Григоровка при р. Барыше	дер	78	28	6	1	23	23	—	—	—	58	74	132	
		Поселок при ст. Чуфарово	пос	74	28	4	1	13	11	1	—	—	26	28	54	
		Хутор Бацаров	хут.	—	—	—	—	1	1	—	—	—	6	5	11	
		Станция Чуфарово	стан.	—	—	—	—	17	16	—	—	—	31	47	78	
		Ж. д. казарма на 82 вер	каз	—	—	—	—	3	3	—	—	—	4	12	16	
	I Базарно-Сызганский.	Базарный Сызган при ррч. Сызгане, Тумайке и Кувае	село	143	59	—	—	770	758	7	—	—	1664	1875	3539	ВИК, шк. 1 ст., больн.-амб., агроуч., ветуч., п/т, отд. и тел., нарслед., лесзан. № 20, сук. фабр. базар по пятницам.
		<i>Хутора.</i>														
		Вильдника	хут.	—	62	3	3	13	13	—	—	—	88	41	79	
		Шишка	"	—	55	3	3	12	12	—	—	—	30	45	75	
		Лобанов	"	—	53	5	5	1	1	—	—	—	5	6	11	
		Дубки	"	—	54	5	5	4	—	4	—	—	14	9	23	
		Жареный	"	—	55	3	3	2	—	2	—	—	8	7	15	
		П. бум. фабр. № 3 при рч. Сызгане	фаб.	146	62	—	—	54	51	—	—	—	95	106	291	шк. 1 ст., фельд пун.
		Станция Базарная	стан.	—	—	—	—	9	9	—	—	—	15	18	33	шк. 7 л.,
		Лесн. кардон в квар. № 187	кард.	—	—	—	—	1	1	—	—	—	3	5	8	
	Лесной кардон в квар. № 157	"	—	—	—	—	10	1	—	—	—	4	1	5		

Карсунский уезд

№№ по порядку	Название волостей и сельсоветов.	Название населенных пунктов, входящих в состав сельсовета.	Тип населенных пунктов.	Расстояние в километр.				Число домохозяйств.	в том числе.				Численность налич. насел. по переписи 17/ХП 27 г.			Перечень важнейших учреждений и пром. предприятий.	№№ по порядку	
				От губ. гор.	От уездн. г.	От вол. цен.	От сельсов.		Русских.	Мордвов.	Чуваши.	Татар.	Мужч.	Женщ.	Об. пола.			
2	Должниковский.	Должниково при рч. Сызгане . . .	село	150	68	7	—	282	281	1	—	—	002	757	1419	2 шк. 1 ст.	5	
		Николаевка при рч. Сызгане . . .	дер.	51	67	10	2	52	52	—	—	—	130	142	272			
		Хутор Прудки . . .	хут.	—	66	7	7	13	12	1	—	—	48	30	84			
		<i>Пункты ж. дор. ведомства М. К. ж. д.</i>																
		Будка на 123 в. . .	буд.	—	66	7	1	1	1	—	—	—	5	3	8			
		Будка на 124 в. М. К. ж. д. . . .	"	—	65	6	2	2	2	—	—	—	5	2	7			
		Будка на 125 в. . .	"	—	64	5	2	2	2	—	—	—	4	3	7			
3	Ждамеркинский.	„Должниково разезд	раз.	—	60	11	4	9	9	—	—	18	18	36				
		Водяная мельница	мель.	—	—	—	—	1	1	—	—	2	—	2				
		Ждамеркино при рч. Сызгане . . .	дер.	140	63	4	—	130	24	106	—	—	309	347	656	шк. 1 ст.		
		4	Красно-Сосенский.	Красн. Сосна при рч. Печелейке . . .	село	148	45	14	—	208	208	—	—	643	755	1398	шк. 1 ст.	
				Краснососен. Выселки при рч. Печелейке . . .	дер.	151	48	14	2	33	33	—	—	89	101	190		
				Краснососенское Лесничество . . .	л-во	—	45	14	5	6	5	1	—	12	13	25		
				Пустышка	хут.	—	45	14	4	21	19	2	—	53	71	124		
				Черневского	"	—	—	—	—	1	1	—	—	3	6	9		
				Лесные сторожки: № 29	стор.	—	—	—	—	1	1	—	—	1	1	2		
				— № 100	"	—	—	—	—	1	1	—	—	1	2	3		
— № 137	"	—	—	—	—	1	1	—	—	7	4	11						
— № 142	"	—	—	—	—	1	1	—	—	1	1	2						
5	Лашаурский.	Лашаур при рч. Сызгане	дер.	141	62	3	—	257	256	1	—	—	645	668	1313	шк. 1 ст.		
		6	Неклюдовский.	Неклюдово при рч. Печелейке	село	156	52	16	—	158	157	1	—	—	400	423	823	шк. 1 ст.
Знаменский Сюксюм при рч. Сюксюме	дер.			152	48	17	5	76	75	1	—	—	190	238	428			
Чариково при рч. Печелейке	дер.			151	48	16	5	85	82	3	—	—	225	252	477	шк. 1 ст.		
Неклюдово	пос.			—	55	18	3	53	53	—	—	—	105	85	190	шк. 1 ст.		
Надежда	хут.			—	58	20	4	5	—	5	—	—	10	12	22			
Ж. д. будка на 22 в. . .	буд.			—	—	—	—	1	1	—	—	—	3	2	5			
— на 24 в	"			—	—	—	—	1	1	—	—	—	3	5	8			
— на 25 в	"			—	—	—	—	3	3	—	—	—	8	5	13			
7	Нечаевский.			Нечаевка при рч. Ембелейке	село	139	66	7	—	103	101	1	—	—	213	342	455	шк. 1 ст.
		Киевский	хут.	139	66	7	1	25	3	—	—	—	40	46	95			
		Сенаторовка	хут.	—	—	—	—	6	6	—	—	—	5	4	9			
		Патрикеево	раз.	—	—	—	—	11	9	—	—	—	26	26	52			
8	Никулинский.	Никулино при рч. Сызгане	село	159	74	15	—	259	258	1	—	—	562	719	1281	шк. 1 ст.		

Карсунский уезд.

№ по порядку	Название волостей и сельсоветов.	Название населенных пунктов, входящих в состав сельсовета.	Тип населенных пунктов.	Расстояние в километр.				Число домохозяйств.	В том числе.				Численность налич. насел. по переписи 17/ХII-26 г.			Перечень важнейших учреждений и пром. предприятий.
				От губ. гор.	От уездн. г.	От вол. цен.	От сельсов.		Русских.	Мордвов.	Чуваш.	Татар.	Мужч.	Женщ.	Об. пола	
9	Папузинский.	Папузы при рч. Папузе	село	131	83	20	550	555	—	—	—	—	1128	1482	2630	шк. 1 ст., фел. пункт, базар по понедельникам.
		Приют при рч. Инзе	выс.	136	91	20	5	10	10	—	—	—	48	52	100	
		Мирей	хут.	—	85	20	5	3	—	—	—	—	6	7	13	
10	Покровско Решетинский.	Покровская Решетка при р. Решетко	село	128	67	13	83	83	—	—	—	—	216	224	440	шк. 1 ст.
		Заводск. Решетка при рч. Решетко.	село	125	70	16	3	137	137	—	—	—	292	300	661	
		Ж. д. будка № 3 на 146 вер.	буд.	—	68	12	1	1	—	—	—	—	3	4	7	
		— № 1 на 145 в.	"	—	64	16	4	1	1	—	—	—	1	4	5	
		— № 2 на 145 в.	"	—	64	16	3	1	1	—	—	—	3	2	5	
		Ж. д. Базарма 144 в.	каж.	—	69	14	2	2	2	—	—	—	7	5	12	
		— 149 в.	"	—	70	10	2	2	3	—	—	—	5	11	16	
		„Заводская Решетка“	раз.	—	—	—	—	5	5	—	—	—	11	13	24	
		Водокачка № 3	вод.	—	—	—	—	2	2	—	—	—	2	2	5	
		Лесн. кардон в кв. № 28. в кв. № 11	кард.	—	—	—	—	2	2	—	—	—	3	9	12	
11	Русско-Хомутерский.	Русская Хомутерь при рч. Хомутерке	дер.	135	67	9	157	157	—	—	—	403	447	850	шк. 1 ст.	
12	Юрловский.	Юрловка при рч. Ембелейке	село	139	63	13	122	210	1	—	—	—	496	563	1062	шк. 1 ст.
		Жуковка при рч. Ембелейке	дер.	143	73	17	4	78	78	—	—	—	193	203	399	
		Ивлевка при рч. Ембелейке	"	142	75	15	2	80	70	—	—	—	174	205	379	
		Ховрино	"	—	—	—	—	32	32	—	—	—	93	105	198	
		Босадликина	хут.	—	70	11	0	7	1	6	1	—	12	18	30	
		Вогословского	"	—	70	11	3	2	—	—	—	—	4	4	7	
		Калашникова	"	—	—	—	—	1	—	—	—	—	4	5	11	
		Никольский	"	—	71	12	3	14	2	—	—	—	31	34	65	
		Лесной кардон в кварт. № 37	кард.	—	—	—	—	1	1	—	—	—	4	3	7	
Водян. мельница „Буданова“	мель.	—	—	—	—	2	2	—	—	—	5	4	9			
13	Ясашно-Сызганский.	Ясашный Сызган при рч. Сызгане	село	135	64	5	329	320	—	—	—	—	813	889	1702	шк. 1 ст.
		Лесная сторожка в кв. 200	стор.	—	—	—	—	1	1	—	—	—	3	2	5	
		Лесн. ст. в кв. 227	"	—	—	—	—	1	1	—	—	—	2	7	9	
III. Больше-Березенская вол.																
1	Березенский.	Б-Березники при р. Сура и рч. Кше	село	182	80	—	—	1027	1018	8	—	—	2231	2541	4772	ВИБ, шк. 7 л., больн.-амбул., агроуч., ветуч., п/т отд., нарсуд, нарслед., базар по понедельникам.


Пролетарии всех стран, соединяйтесь!

Средне-Волжский
Краевой Комитет
Нового Аларского

91 (47)
С 72

~~119487~~
К

СПИСОК НАСЕЛЕННЫХ ПУНКТОВ СРЕДНЕ-ВОЛЖСКОГО КРАЯ



Ульяновский
Дворец книги
ул. В. И. Ленина

ИЗДАНИЕ СРЕДНЕ-ВОЛЖСКОГО КРАЙСПОЛКОМА.
САМАРА

1931.

ИЗЕНСКИЙ РАЙОН

№ п/п по списку населенных пунктов	Название сельского совета	Название населенного пункта	Тип населенного пункта	Расстояние в километрах (в скобках) д.д.				По с.п. - воз. - численность населения в среднем за 1932 г.		Продолжит. народности
				в сел. пункт	в район	Ж.-д. станции	км.	Числ.	наст. об. п.	
25972	Александровка	Александровка	село	0	36	Ночка	32	361	1830	рус.
25973		Завода	пос.	6	42	Тоже	20	12	53	рус.
25974		Мамырьково	дер.	6	41	Тоже	20	161	435	рус.
25975	Александровка	Александровка	село	0	13	Низа	13	548	2630	рус.
25976		Городище	село	7	20		20	313	1699	рус.
25977		Надежко	пос.	7	7	М	7	20	113	рус.
25978		Пустьинский	"	6	13	М	8	25	385	рус.
25979		Речный	"	4	8	М	7	25	133	рус.
25980	Александровка	Александровка	село	0	35	Базарная	20	362	2229	рус.
25981		Красный Хутор	пос.	5	35		15	17	117	рус.
25982		Черный Колодезь	село	10	35		10	13	124	рус.
25983	Базарный Сыртан	Базарный Сыртан	село	0	35		10	770	3640	рус.
25984		Базарный	отпик	1	35		0	9	33	рус.
25985		Бумажная фабр. № 3	ф.зв.	4	31	М	4	54	203	рус.
25986		Вельдянская	хут.	4	31		4	13	81	рус.
25987		Луки	"	6	34		6	4	23	мор.
25988		Жедовский	"	5	33		5	2	15	мор.
25989		Жедовский	село	4	38		4	130	685	мор.
25990		Тягачур	дер.	3	39		3	276	1492	рус.
25991		Тобянов	хут.	6	34		6	1	11	рус.
25992		Шельки	"	4	35		4	12	75	мор.
25993		Начальн. Сыртан	село	5	40		5	332	1790	рус.
25994		Лесной кордон № 187	кордон	5	37		5	1	8	рус.
25995		Лесной кордон № 159	кордон	6	38		6	1	5	рус.
25996		Лесн. сторож. на 200 ет.	сторож.	7	42		7	1	5	рус.
25997		Лесн. сторож. на 227 ет.	сторож.	7	42		7	1	6	рус.
25998	Б.-Борисовка	Большая Борисовка	дер.	0	—	Баз. Сыртан	20	256	1238	рус.
25999		Лавриновская Кельня	"	1	—		20	75	271	рус.
26000		Кирювка	"	4	—	М	18	35	189	рус.
26001		Малая Борисовка	"	1,5	—	М	19	191	1132	рус.
26002		Павляк	"	1,5	—	М	20	33	167	рус.
26003	Б.-Шувалятовск	Большое Шувалятово	село	0	—	Низа	12	267	1432	рус.
26004		Малое Шувалятово	"	1	38	Низа	18	18	90	рус.
26005		Семлово	пос.	1	39	Тоже	39	123	731	рус.
26006	Б.-Озарица	Большая Озарица	дер.	3	35	Тоже	27	27	159	рус.
26007		Борисовка Поляна	дер.	0	15	Баз. Сыртан	3	141	737	рус.
26008		Васьяновка	дер.	4	18	М	5	44	246	рус.
26009		Милые Озарица	дер.	1,5	16	М	2,5	108	579	рус.
26010	Борисовка	Борисовка	дер.	1	14	М	2	44	239	рус.
26011		Бзыркин	село	0	12	Низа	12	43	1794	рус.
26012		Кокорья	пос.	3	14		14	14	90	рус.
26013	Батумский	Речевка	пос.	2	10	М	10	15	602	рус.
26014		Валковский	дер.	0	31		31	277	1466	рус.
26015		Платово	"	4	28	М	28	410	2464	рус.
26016		Чаповка	пос.	3	23	М	23	36	221	рус.
26017		Дев. пазаря № 6-19	пос.	3	23	М	23	36	221	рус.
26018	Батумский	Андреево	дер.	1	17	М	17	1	324	рус.
26019		Батумский	дер.	0	18	М	18	124	667	рус.
26020		Ильинское развед.	дер.	1	18	Пав. Дюрово	18	9	39	рус.
26021		Лесной развед.	дер.	5	20	Пав. Дюрово	0	4	17	рус.
26022		Лесной развед. № 14	дер.	2	20	Низа	22	4	5	рус.
26023		Лесная сторожка	дер.	4	16	Пав. Дюрово	11	1	5	рус.
26024		Пол. уч. на 16 в.	"	4	16	Тоже	11	1	5	рус.
26025		Ильинская	"	5	15	Тоже	5	1	5	рус.
26026	Платовский	Ильинская	пос.	0	32	Платовка	0	130	674	рус.
26027	Лужинский	Бурья	"	0	30	Пав. Дюров	6	15	83	рус.
26028		Лужинский	"	6	30	Пав. Дюров	6	15	83	рус.
26029		Лужинский	"	0	26	Пав. Дюров	4	258	1345	рус.
26030		Лужинский	дер.	0	26	Пав. Дюров	4	9	36	рус.
26031		Лужинский	дер.	2	24	М	2	56	302	рус.
26032		Невляно	дер.	6	21	М	6	273	1492	рус.
26033		Пудак	хут.	7	23	М	7	13	96	рус.
26034		Будак на 123 в.	будак	1	25	М	0	1	8	рус.
26035		на 124 в.	"	1	25	М	0	2	7	рус.
26036	Лужинский	Новая Лужинская	село	0	12	Низа	—	336	1798	мор.
26037		Ст. Юм-Сурта	дер.	1,5	13	М	12	230	1434	мор.
26038	Батумский	Батумский	дер.	3	11	М	13	34	145	рус.
26039		Батумский	дер.	0	8	М	11	34	1575	рус.
26040		Батумский	дер.	3	11	М	11	17	111	рус.