

Социально-экономическая справка

Краткая историческая справка

Базарный Сызган был образован в середине 17 века как опорный пункт линии обороны русского государства на его южных границах.

Во второй половине 19 столетия в Базарном Сызгане появляются предприятия по производству сукна и деревообработки.

В 1935 году в составе Куйбышевского края был образован Базарносызганский район, который в 1943 году вошел в состав Ульяновской области. В 1956 году район был объединен с Инзенским и с 1956 по 1989 гг. входил в состав Инзенского района Ульяновской области.

В 1989 г. Базарносызганский район воссоздан.



Герб муниципального образования «Базарносызганский район» является официальным символом муниципального образования «Базарносызганский район».

Лазоревый щит разделен золотом крестообразно на два зеленых поля, скошенных к лазоревому столбу. В центре – золотые колосья полукругом и золотая шестерня. В левой вольной части расположен герб Ульяновской области.

Контакты

433700 Ульяновская область, р.п. Базарный Сызган, ул.
Советская, 103. факс: (884240) 21-6-83, e-mail: bsizgan@mail.ru;
<http://bsizgan.ulregion.ru>

Глава администрации муниципального образования
"Базарносызганский район"

Ширманов Владимир Иванович.

тел.: (884240) 21-6-81;

Первый заместитель Главы администрации муниципального
образования «Базарносызганский район»

Михирев Владимир Иванович;

тел.: (884240) 2-16-85



Начальник управления экономического развития администрации
муниципального образования «Базарносызганский район»
Никитина Клавдия Николаевна;

тел.: (884240) 2-16-29

Краткая географическая характеристика муниципального образования "Базарносызганский район".

Район находится в достаточно выгодном территориальном положении, в живописной местности.

Район расположен на юго-западе Ульяновской области.

Протяженность территории района: с севера на юг - 56 км.; с запада на восток - 24 км.

Площадь района 825 кв.км. район граничит с Инзенским, Барышским и Вешкаймским районами Ульяновской области и Сосновоборским районом Пензенской области.

Расстояние от районного центра р.п. Базарный Сызган до:

- г. Ульяновска – 175 км.,
- г. Самары – 370 км.,
- г. Тольятти – 300 км.,
- г. Пензы – 200 км



Инфраструктура - транспорт, связь

Район имеет развитую транспортную сеть.

Через район проходит Куйбышевская железная дорога (Москва-Самара). В р.п. Базарный Сызган расположена железнодорожная станция Базарная.

Район пересекает региональная автомобильная дорога общего пользования _ Барыш-Инза-Карсун-Урено-Карлинское с выходом на автомагистрали Ульяновск-Сызрань, Самара-Москва.



Протяженность дорог общего пользования – 230,2 км.
Из общей протяженности дорог дороги с твердым покрытием составляют 80%.

Услугами связи и доступом к Интернету жителей района обеспечивает Базарносызганский ЛТО Ульяновского филиала ПАО «Ростелеком», операторы сотовой связи «Мегафон», «Билайн», МТС, Теле2.

Принимаются два канала телевидения (1 канал, РТР), быстрыми темпами развивается спутниковое и цифровое телевидение.

Почтовая связь на территории района осуществляется Инзенским Почтампом – филиалом ФГУП «Почта России» Ульяновской области. В р.п. Базарный Сызган и в Базарносызганском районе работает 11 почтовых отделений.

Энергообеспечение района осуществляется структурными подразделениями ОАО «Ульяновскэнерго», в т.ч. транспортировка: ОАО «УСК» и ОАО «МРСК Волги», сбыт - Барышским отделением ОП «Энергосбыт» ОАО «Ульяновскэнерго».

Годовое потребление электроэнергии по району составляет 18-20 млн. кВт. х час.

Протяженность водопроводных сетей на территории района составляет 109,1 км., тепловых сетей – 49,8 км., канализационных сетей – 6,8 км.

В 2007г. построен межпоселковый газопровод Оськино- р.п. Базарный Сызган протяженностью 48,9 км., внутрипоселковый газопровод протяженностью 61 км.. В ноябре 2007г. произведен пуск газа в р.п. Базарный Сызган.



В настоящее время ведется монтаж внутридомового газового оборудования в домах и квартирах населения. Одинокое протяжение уличной газовой сети составляет 62,4 км. Практически завершена газификация р.п. Базарный Сызган. На 01.01.2017 года к природному газу подключено 1620 абонентов и 42 газовых котельных.

В соответствии с дорожной картой по газификации населенных пунктов Ульяновской области на 2017-2021гг. запланировано проведение работ по газификации сельских населенных пунктов района:

- с. Юрловка, с.Патрикеево, д. Иевлевка - 2017г.
- с. Должниково, п. Раздолье - 2017-2018гг.
- с. Папузы, п. Сосновый Бор, с. Отрадино, с. Годяйкино - 2018-2019гг.
- с. Лапшаур, с. Ясачный Сызган, д. Руская Хомутерь - 2020-2021гг.

- с. Дальнее Поле, с. Красная Сосна, п. Черный Ключ, с. Вороновка - 2021г.

Население

Население района 8,7 тыс. чел., в т.ч.:

- население районного центра р.п. Базарный Сызган – 5,0 тыс. чел.
- сельское население - 3,7 тыс. чел.

Административное деление

В состав муниципального образования «Базарносызганский район» входят 1 городское и 4 сельских поселения:

1. Базарносызганское городское поселение (административный центр р.п. Базарный Сызган);
2. Лапшаурское сельское поселение (административный центр с. Лапшаур)
3. Папузинское сельское поселение (административный центр с. Папузы);
4. Должниковское сельское поселение (административный центр с. Должниково);
5. Сосновоборское сельское поселение (административный центр п. Сосновый Бор)

Экономика.

Основными стратегическими направлениями развития экономики района являются:

1. Привлечение инвесторов на территорию района
2. Развитие промышленности.
3. Развитие агропромышленного комплекса.
4. Развитие малого и среднего бизнеса.
5. Реформирование жилищно-коммунального хозяйства

**Основные показатели
социально-экономического развития муниципального
образования «Базарносызганский район» за 2017 год**

- Оборот крупных и средних организаций по всем видам экономической деятельности – 414,0 млн.руб.;
- Отгружено товаров собственного производства, выполнено работ и услуг собственными силами по крупным и средним предприятиям на 206,2 млн. руб.
- Оборот малых предприятий – 188,2 млн. руб.
- Объем промышленной продукции – 181 млн. руб., в т.ч. объем промышленной продукции по крупным и средним предприятиям – 100,5 млн. руб.
- Обработка древесины и производство изделий из дерева – 7,8 млн. руб.
- Целлюлозно-бумажное производство – 27,1 млн. руб.
- Производство контрольно-измерительных приборов – 45,6 млн. руб.
- Объем продукции сельского хозяйства во всех категориях хозяйств – 143,6 млн. руб.;
- Оборот розничной торговли по полному кругу предприятий – 395 млн.руб.
- Размер среднемесячной заработной платы – 17754,6 руб.;
- Собственные доходы бюджета – 21,8 млн.руб.
- Инвестиции в основной капитал – 61,8 млн. руб., в том числе по крупным и средним 15,8 млн.руб., 46 млн. руб.- по субъектам малого предпринимательства.

Структура инвестиций за 2017 год:



Промышленность

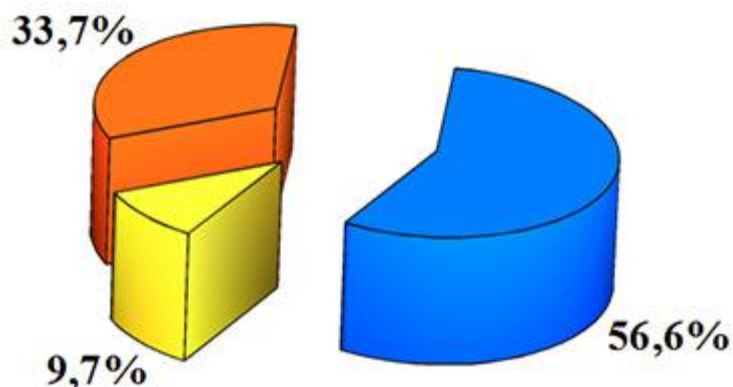
Промышленные предприятия района:

1. ООО «Теплоприбор –Техно» (приборостроение),
2. ООО « Теплоприбор-Центр» (приборостроение),
3. ООО « Торговый Дом Теплоприбор» (приборостроение)
4. ООО "Бастор" (приборостроение)
5. ООО "БСКФ" (целлюлозно-бумажное производство)

Основными отраслями специализации, определяющими стратегию развития района являются: приборостроение; целлюлозно-бумажное производство; переработка молока и производство молочных продуктов, деревообрабатывающее производство.

Доля промышленной продукции в общем объеме произведенной продукции и оказанных услуг составляет более 60%

Структура промышленной продукции



- Приборостроение — 56,6,5%;
- Целлюлозно-бумажное производство-33,7%;
- Обработка древесины и производство изделий из дерева-9,7%;

Сельское хозяйство

Общая площадь земель

в сельскохозяйственных предприятиях – 51391 га.

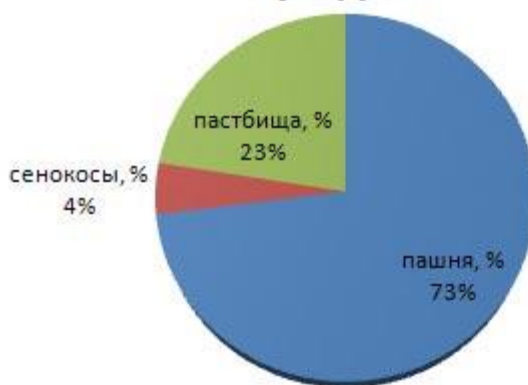
в т.ч. сельхозугодия – 41302 га.

из них пашня – 30156 га.

сенокосы – 1845 га.

пастбища – 9301 га.

Структура сельскохозяйственных угодий



Производством сельскохозяйственной продукции на территории района занимаются:

- 6 крестьянско-фермерских хозяйства по выращиванию крупного рогатого скота и производству молока и мяса;
- 1 индивидуальный предприниматель;
- 227 личных подсобных хозяйства населения.

За 2017 год произведено продукции во всех категориях хозяйств:

- валовый надой молока – 1529,2 тонны;
- реализовано скота и птицы на убой в живом весе – 419,8 тонны;
- производство яиц – 1532 тыс.штук.



Ресурсный потенциал

На территории района разрабатываемых месторождений и месторождений, учтенных сводным балансом запасов, нет. Распространены кремнистые породы, к которым приурочены перспективные для постановки поисково-оценочных работ проявления:

- Вязовское - диатомит для производства легковесного кирпича;
- Краснососенское – опоки для производства адсорбентов, щебень для дорожного строительства; а также проявление песчаника для щебня для строительства дорог с. Красная Сосна.

Имеются ресурсные запасы глины. Ранее на территории района работали 2 завода по производству красного кирпича. В настоящее время месторождение глины не разрабатывается, требует изучения

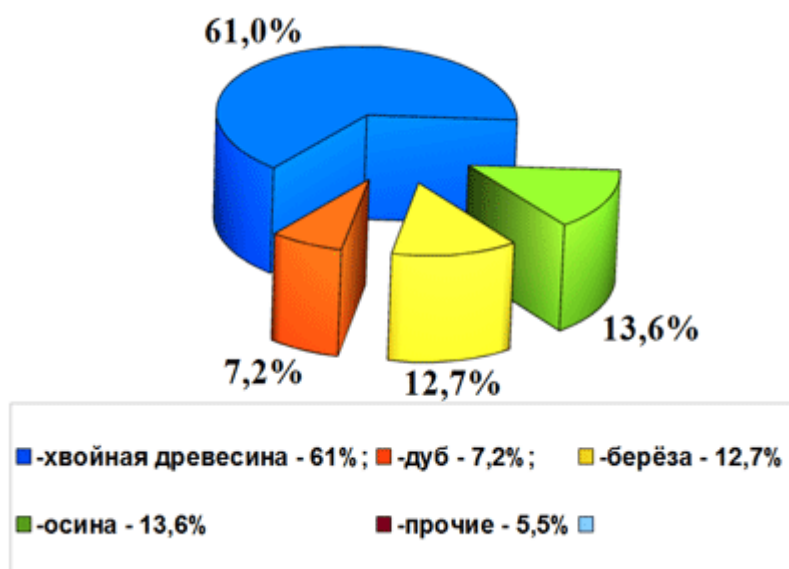
Лесной фонд

Общая площадь лесов 27452 га.

Общий запас древесины 4690,9 тыс. куб.м.

Ежегодная расчетная лесосека – 35,1 тыс. куб.м., в т.ч. хвойная – 12,5 тыс. куб.м

Структура лесного фонда по породам:



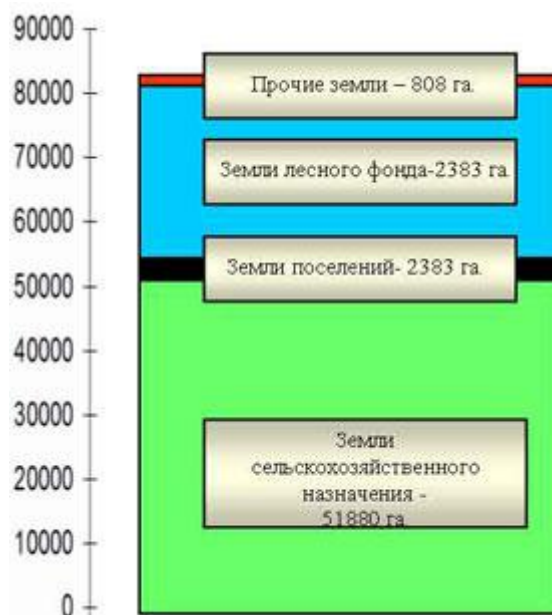
Хвойный лесной фонд используется полностью. Расчетная лесосека по лиственному хозяйству используется на 70%.

Земля

Общая площадь земель района – 82523 га.



Структура земель Базарносызганского района, га (схема):



Социальная сфера района

Образование



На территории муниципального образования «Базарносызганский район» имеется:

Общеобразовательных школ – 7

из них:

- средних общеобразовательных - 3;

- основных общеобразовательных - 3;

- начальных - 1;

Детских садов - 3

Дошкольные группы при общеобразовательных школах - 3

Кроме того:

- филиал Новодольского детского дома "Остров детства"

Здравоохранение

- центральная районная больница на 44 койки круглосуточного пребывания больных и 15 коек дневного пребывания
- поликлиника на 200 посещений в смену;
- фельдшерско-акушерских пунктов- 17;
- здравпунктов - 1
- отделение скорой медицинской помощи-1



ОГАУ СО «ПНИ в п. Дальнее Поле»

Культура



- учреждений клубного типа – 13;

- библиотек - 13;

- детская школа искусств - 1;

3 творческих коллектива художественной самодеятельности носят звание «Народный».

В р.п. Базарный Сызган функционирует КДЦ (культурно-досуговый центр).

Физкультура и спорт

Администрация района уделяет огромное внимание развитию физкультуры и спорта в районе.

В районе имеется:

- стадион им. Жильцова;
- детско-юношеская спортивная школа;



- спортзалы;
- хоккейная площадка;
- 2 футбольные команды (взрослая и юношеская);
- хоккейная команда.

В 2015 году введен в эксплуатацию физкультурно-оздоровительный комплекс "Олимп" в р.п. Базарный Сызган.

В 2016 году введен в эксплуатацию Парк культуры и отдыха в р.п. Базарный Сызган

Туристический потенциал

Памятники архитектуры и культуры:



- Церковь во имя Димитрия Солунского (православной приходской трехпрестольный храм). 1875г., пл. Советская

Братская могила бойцов Инзенской Революционной дивизии, погибших в боях с белогвардейцами, 1918г., р.п. Базарный Сызган, Привокзальная площадь;



Памятник воинам, погибшим в годы великой отечественной войны – 1970 г., р.п. Базарный Сызган – центр, ул. Советская.

Производственный корпус писчебумажной фабрики Щербакова (конец 19 – начало 20 века, р.п. Базарный Сызган, ул. Авдеева.

Дом фабриканта Щербакова, конец 19 века, р.п. Базарный Сызган, ул. Авдеева.



Церковь в честь Тихвинской иконы Божьей Матери (православный приходской трехпрестольный храм), с. Вороновка, 1880, с. Годяйкино южная часть села (террит. маш. двора)

- Церковь во имя Николая Чудотворца (православный приходской однопрестольный храм), 1800г., с. Красная Сосна

Через территорию Базарносызганского района проходит экскурсионный маршрут Инза-Барыш- Жадовка.

На территории муниципального образования "Базарносызганский район" находится «Реликтовая аллея сосны обыкновенной», общей площадью 16,5 га. (вдоль дороги Базарный Сызган- Глотовка). Также на территории района имеется государственный охотничий заказник, площадью 10 тыс. га.